



Kehtna valla ja Rapla valla üldplaneeringute lähteseisukohad

Sisukord

1. Üldplaneeringute ja mõjude hindamise läbiviimise korraldamine	2
2. Üldplaneeringu korraldamine Kehtna vallas	2
3. Üldplaneeringu korraldamine Rapla vallas.....	3
4. Kehtna valla ja Rapla valla üldplaneeringute koostamise eesmärgid ning planeeritav ala	4
5. Üldplaneeringute ülevaatamine Kehtna vallas	4
6. Üldplaneeringute ülevaatamine Rapla vallas.....	4
7. Üldplaneeringute lähteseisukohad	5
8. Üldplaneeringute koostamise põhimõtted ja teemakaardid	9
9. Kaasamiskava	10
10. Üldplaneeringute ja KSH koostamise ajakava	10
11. Lisad.....	12
12. Juhendid, abimaterjal.....	12



1. Üldplaneeringute ja mõjude hindamise läbiviimise korraldamine

Kehtna Vallavalitsus ja Rapla Vallavalitsus on 08.06.2019 sõlminud ühiste kavatsuste kokkuleppe, mille kohaselt Kehtna valla üldplaneering ja Rapla valla üldplaneering koostatakse koostöös. Ühiselt leitakse üldplaneeringute konsultant ja koostaja ning mõjude hindamise läbiviija, koos valitakse üldplaneeringutes käsitletavat teemasid ja otsustatakse planeeringu ülesehitus. Koostatakse üks ühine mõjude hindamise aruanne ja kaks iseseisvat üldplaneeringut:

- Kehtna valla üldplaneering
- Rapla valla üldplaneering

Mõjude hindamise all mõistetakse keskkonnamõju strateegilise hindamise (edaspidi KSH) läbiviimist ([PlanS § 74](#) lg 4) koos asjakohaste sotsiaalsete, kultuuriliste ning majanduslike mõjude hindamisega ([PlanS § 4](#) lg 2 p 5). KSH eesmärk on keskkonnakaalutluste arvestamine üldplaneeringu koostamisel. KSH koostamisel selgitatakse, hinnatakse ja kirjeldatakse kavandatava tegevuse elluviimisega kaasnevat olulist keskkonnamõju ja peamisi alternatiivseid meetmeid, tegevusi ja ülesandeid, arvestades üldplaneeringute eesmärke ja käsitletavat territooriumi. Sotsiaalsete, kultuuriliste ning majanduslike mõjude hindamine on vajalik jätkusuutliku planeeringulahenduse saavutamiseks.

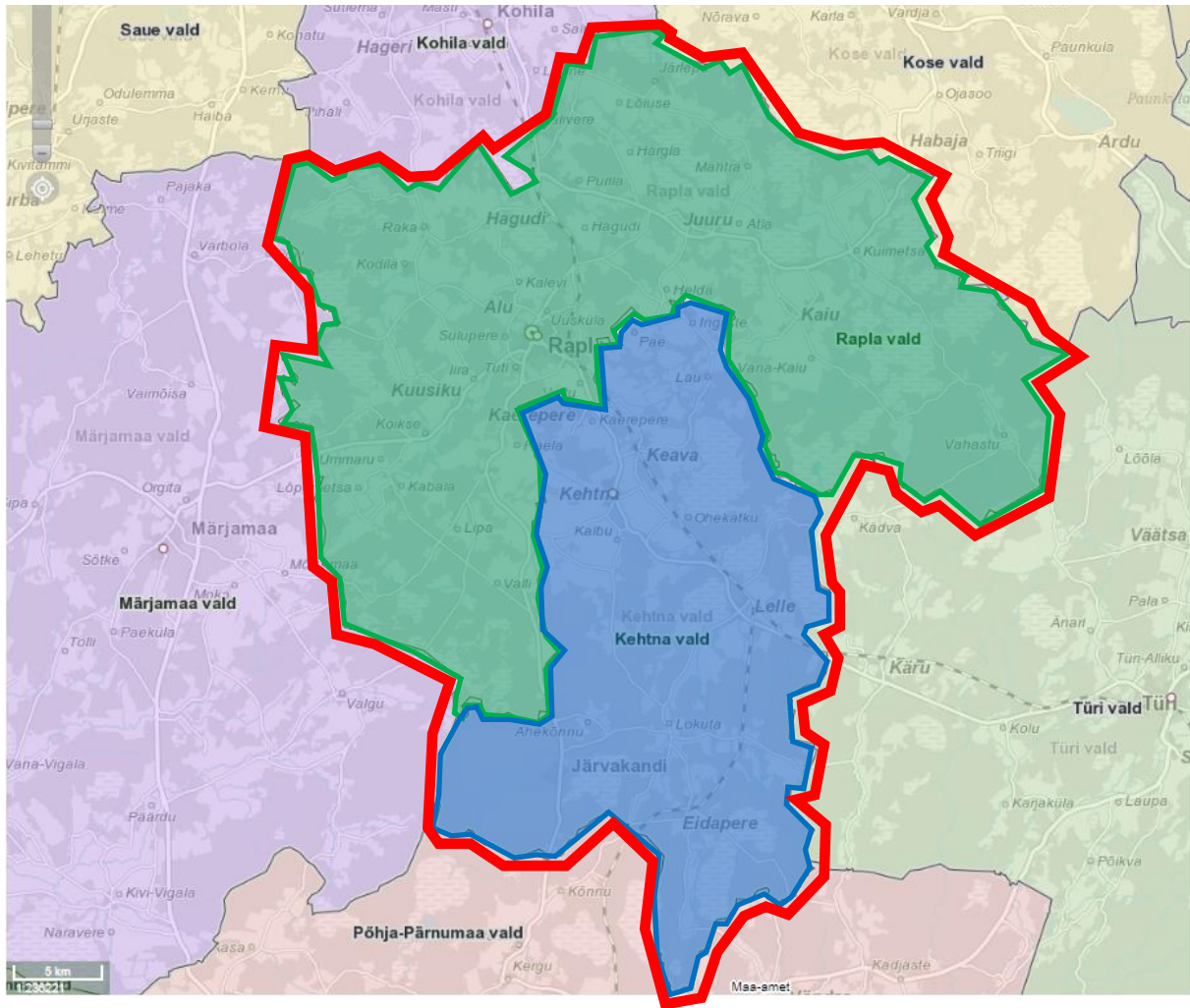
Mõjude hindamise aruanne on kummagi üldplaneeringu lisa.

2. Üldplaneeringu korraldamine Kehtna vallas




Kehtna valla üldplaneeringu menetluse algataja, vastuvõtja, avaliku väljapaneku väljakuulutaja ning planeeringu kehtestaja on Kehtna Vallavolikogu ([KOKS § 22](#) lg 1 p 31 ja 32). Üldplaneeringu koostamise korraldaja on Kehtna Vallavalitsus ([PlanS § 74](#) lg 8; [Kehtna Vallavolikogu 21.11.2018 otsus nr 69](#)). Üldplaneeringu koostamist juhib [Kehtna Vallavalitsuse 29.01.2019 korraldusega nr 28](#) moodustatud komisjon.

Kehtna vallas kehtivad üldplaneeringud on kättesaadavad [Kehtna valla ametlikul veebilehel](#).

Üldplaneeringu koostamise protsessi kajastatakse valla infokanalite vahendusel, valla ajalehes „Valla Vaatleja“ ja maakonnalehes. Üldplaneeringu materjalid, sh ideekorje- ja kaardirakendus on kättesaadavad veebiportaalis <http://hendrikson.ee/maps/Kehtna-Rapla/>.



Üldplaneeringute ja mõjude hindamisega seotud piirkonnad (aluskaart: xgis.maaamet.ee):

-  Kehtna valla üldplaneeringuga hõlmatav ala - kogu Kehtna valla haldusterritoorium
-  Rapla valla üldplaneeringuga hõlmatav ala - kogu Rapla valla haldusterritoorium
-  Kehtna valla ja Rapla valla üldplaneeringute mõjude hindamisega hõlmatav ala - nii Kehtna valla kui Rapla valla haldusterritoorium

3. Üldplaneeringu korraldamine Rapla vallas

Rapla valla üldplaneeringu menetluse algataja, vastuvõtja, avaliku väljapaneku väljakuulutaja ning planeeringu kehtestaja on Rapla Vallavolikogu ([KOKS § 22](#) lg 1 p 31 ja 32).

Üldplaneeringu koostamise korraldaja on Rapla Vallavalitsus ([PlanS § 74](#) lg 8; [Rapla Vallavolikogu 25.01.2018 otsus nr 12](#) ja [Rapla Vallavolikogu 20.12.2018 otsus nr 92](#)).

Üldplaneeringu koostamist juhib Rapla Vallavalitsuse ametnikest moodustatud juhtrühm, kes vajadusel kaasab täiendavaid eksperte.

Üldplaneeringu koostamise protsessi kajastatakse [Rapla valla ametlikul veebilehel](#), sotsiaalmeediakanalites, infolehes „Rapla Teataja“ ning maakonnalehes „Raplamaa



Sõnumid“. Üldplaneeringu materjalid, sh ideekorje- ja kaardirakendus on kättesaadavad veebiportaalis <http://hendrikson.ee/maps/Kehtna-Rapla/>.

4. Kehtna valla ja Rapla valla üldplaneeringute koostamise eesmärgid ning planeeritav ala

Üldplaneeringute eesmärgid on järgmised:

- ruumilise arengu põhimõtete sätestamine;
- soovitatavate arengusuundade määratlemine;
- ehitusõiguse ja maakasutuse üldiste reeglite kokkuleppimine;
- tingimuste sätestamine, mis aitavad saavutada jätkusuutlikku elujõulisust kahaneva ja stabiilse rahvastiku tingimustes.

Üldplaneeringud dokumentidena peaksid olema hõlpsasti arusaadavad ja üheselt mõistetavad, täpselt formuleeritud ning sisaldama vaid olulisi, reguleerimist vajavaid asjaolusid.

5. Üldplaneeringute ülevaatamine Kehtna vallas

Haldusterritoriaalse korralduse muutmise tulemusena moodustunud Kehtna valla territooriumil kehtib kaks erinevat üldplaneeringut:

- Järvakandi Vallavolikogu 04.11.2009 otsusega nr 29 kehtestatud [Järvakandi valla üldplaneering](#);
- Kehtna Vallavolikogu 16.06.2009 määrusega nr 73 kehtestatud [Kehtna valla üldplaneering](#).

Üldplaneeringud vaadati üle Kehtna Vallavolikogu 20.06.2018 istungil.

6. Üldplaneeringute ülevaatamine Rapla vallas

Haldusterritoriaalse korralduse muutmise tulemusena moodustunud Rapla valla territooriumil kehtib neli erinevat üldplaneeringut:

- [endise Rapla valla üldplaneering](#), kehtestatud Rapla Vallavolikogu 01.03.2011 otsusega nr 6;
- [endise Juuru valla üldplaneering](#), kehtestatud Juuru Vallavolikogu 25.03.2010 määrusega nr 10;
- [endise Kaiu valla üldplaneering](#), kehtestatud Kaiu Vallavolikogu 26.03.2004 määrusega nr 19;
- [endise Raikküla valla üldplaneering](#), kehtestatud 17.06.2002, muudetud 17.12.2003



[Rapla Vallavolikogu 31.05.2018 otsusega nr 51](#) kinnitatud „[Rapla valla üldplaneeringu ülevaatamise tulemused](#)“ tõi välja, et praeguse Rapla valla territooriumil kehtivad üldplaneeringud on erinevad nii üldistusastmelt kui sätestatavate tingimuste iseloomult ega vasta ruumilise arengu suundumustele ja valla praegustele ambitsioonidele. Ülevaatamise tulemusena jõuti veendumusele uue üldplaneeringu koostamise vajalikkuses.

Ülevaatamise tulemusel jõuti järeldusele, et üldplaneeringute kehtivusaajal on muutunud seadusandlus ja sisu on saanud mitmed uued planeerimisvaldkonnas käibivad mõisted, millest tulenevalt ei täida kehtivad üldplaneeringud mitmeid neile esitatavaid nõudeid.

7. Üldplaneeringute lähteseisukohad

Üldplaneeringu ülesanded on toodud planeerimisseaduse § 75 lõikes 1. Vastavalt sama paragrahvi lõikele 2 lähtutakse üldplaneeringuga lahendatavate ülesannete otsustamisel kohaliku omavalitsuse üksuse ruumilistest vajadustest ja planeeringu eesmärgist (vt ptk 4) ning seega võivad planeeringu ülesanded planeeringu ja KSH koostamise käigus täpsustuda.

Üldplaneeringu koostamisel ja tingimuste sätestamisel on vajalik lähtuda valdade demograafilistest näitajatest ning arvestada rahvastiku vananemise ja stabiilsuse või mõõduka kahanemisega. Otstarbekas on määratleda erinevad tingimused arendussurvega (stabiilsed või kasvavad ja sotsiaalmajanduslikult kõrge staatusega) ja ääremaastuvatele aladele. Praegusest olukorrast, tendentsidest ning lähiaastate kavadest annavad ülevaate [Eesti väikeasulate uuring](#), [Kehtna valla arengukava ja eelarvestrateegia aastateks 2019-2023](#) ning [Rapla valla arengukava 2018 - 2025 koos lisadega](#).

Valdade üldplaneeringute koostamise algetapis on selgunud järgmised teemad, mis eeldatavasti vajavad suuremat tähelepanu planeerimisprotsessi ja KSH läbiviimisel:

ASULATE ARENG, EHITUS JA SOTSIAALNE ARENG

1. **Töötada välja jätkusuutlikud maakasutus- ja ehitustingimused** haldusterritooriumi arendamiseks, mis on aluseks detailplaneeringute koostamisele ning projekteerimistingimuste väljastamisele ning vastavad tänapäevastele arusaamadele:
 - defineerida kasutatavad mõisted (tiheasustusala, kompaktse hoonestusega ala, juhtfunktsioon jt);
 - vaadata üle tiheasustusalade piirid (nt arvestada tehnovarustuse põhimõtteid, aadressandmete kujundamise asjaolusid jm);
 - määrata tingimused asustuse arendamiseks (sh hajaasustuses, maanteed ja raudteede mõjude piirkonnas, põhimõtted valglinnastumise ärahoidmiseks jms);
 - töötada välja/ajakohastada üldised arhitektuursed tingimused ja põhimõtted;
 - analüüsida kehtivaid arhitektuur-ehituslikke tingimusi ja reguleerimisvajaduse ulatust piirkonniti;
 - määratleda projekteerimistingimuste alused;
 - sätestada tingimused elamualadel ümbruskonda mittehäirivate kõrvaltegevuste arendamiseks;



- defineerida ruumilised väärtused piirkondade kaupa ning sätestada tingimused nende väärtuste säilitamiseks;
- määratleda keskustes segafunktsioonidega alade kujundamise põhimõtted, mis võimaldab keskuste ruumilist ja funktsionaalset tihendamist;
- kaaluda [olulise ruumilise mõjuga ehitiste](#) ja olulise avaliku huviga ehitiste asukohte perspektiive ja määrata vajadusel nende asukohad;
- määrata kruntide minimaalsuurused arvestades piirkondlike erisustega;
- seada põhimõtted vaba ehitustegevuse juhtudeks: loa- ja teatisekohustusega ehitiste püstitamiseks (näiteks kaaluda linnalise asustusega aladel vaba ehitustegevuse kitsendamist väljakujunenud ehitusjoonest tänava poole).

2. **Käsitleda asulate arenguväljavaateid** ja teha asustusüksuste jätkusuutlikkuse tagamiseks vajaminevate teenuste tagamise ettepanekuid.

Suuremad asulad Kehtna vallas:

- Järvakandi alev
- Kehtna alevik

Suuremad asulad Rapla vallas:

- Rapla linn

Väiksemad asulad Kehtna vallas:

- Eidapere alevik
- Kaerepere alevik
- Keava alevik
- Lelle alevik

Väiksemad asulad Rapla vallas:

- Alu alevik
- Hagudi alevik
- Juuru alevik
- Kaiu alevik
- Kuusiku alevik

3. **Analüüsida asustusüksuste lahkmejooni** ja vajadusel teha piiride muutmise ettepanekuid.

4. **Määrata miljööväärtuslikud alad ja töötada välja nende kasutamistingimused:**

- täpsustada miljööväärtuslikud hoonestusalad;
- sätestada väljakujunenud tänavajoone mõiste ja sellega seotud kitsendused;

5. **Käsitleda strateegilise turvalisuse ja kliimamuutustega kohanemise valdkondi puudutavaid küsimusi:**

- elutähtsate teenuste kättesaadavus eriolukordade puhul (nt joogivesi);
- elutähtsate funktsioonide toimimine (nt ahjud hajaasustuses);
- päästevaldkonna juurdepääsud.



LOODUSVARAD (METS, MAAVARAD), LOODUSKAITSE JA LOODUSKASUTUS

6. **Vaadata üle roheline võrgustiku alade piirid ja rohevõrgustiku alade kasutustingimused:**
 - analüüsida kavandatavate taristuobjektide ja asustuse arengu mõju roheline võrgustiku aladele ja korrigeerida roheline võrgustiku elementide piire;
 - määratleda rohevõrgustiku koridorid ja tugialad sidusa terviku moodustumise eesmärgiga;
 - määratleda rohevõrgustiku toimimiseks vajalikud tingimused rohevõrgustiku tugialadele ja koridoridele;
 - määratleda vajadusel elurikkuse kaitsele orienteeritud tingimused ja soovitused väljapool rohevõrgustiku tugialasid ja koridore asuvatele piirkondadele (sinivõrgustikule, poollooduslikele aladele, põllumajandusmaadele, linnalisele keskkonnale *etc*).
7. **Määratleda kohaliku omavalitsuse tasandil kaitstavad loodusobjektid**, maastikud, maastiku üksikelemendid, looduskooslused ning nende kaitse- ja kasutustingimused.
8. **Määrata metsa ja ökoloogilise mitmekesisuse säilitamise põhimõtted** asustuse piirkonnas.
9. **Määratleda puhke- ja virgestusalad, nende kasutamistingimused ja kasutuselevõtmine:**
 - määratleda turismiteed, matkarajad, supluskohad ja nende kasutustingimused;
 - töötada välja matkaradade võrgustik ning selle kasutus- ja hoolduspõhimõtted;
 - kirjeldada avalikus veekogus püsivalt ühendatud või kaldaga funktsionaalselt seotud ehitiste üldised ehituslikud tingimused ja asukohad.
10. **Määrata kaevandusest mõjutatud alade üldised kasutustingimused.**
11. **Käsitleda müraga seotud probleeme. .**
12. **Määratleda põhjavee teemad:**
 - täpsustada kaitsmata ja nõrgalt kaitstud põhjaveega alade kasutustingimused;
 - määratleda tingimused autonoomse veevarustuse ja kanalisatsioonilahenduse rajamiseks.
13. **Määratleda veekogude ja kallaste kasutamistingimused.** Vaadata üle kalda ehituskeeluvööndi ulatus ja teha põhjendatud asukohtades ehituskeeluvööndi vähendamise ettepanek. Käsitleda kallasradasid ja nendele juurdepääsustingimusi.
14. **Käsitleda radooni teemat.**
15. **Sättestada keskkonnamürkide kasutamise tingimused.** Sättestada tingimused keskkonnamürkide kasutamiseks taristuobjektide umbrohutõrjel, põllu- ja metsamajanduses ning muudel juhtudel.



16. Käsitleda valgusreostuse küsimusi.

PÖLLUMAJANDUS JA TÖÖSTUSLIK TOOTMINE

17. Määrata ja täpsustada väärtuslikud põllumajandusmaad ja nende kasutustingimused.

18. Määrata ja täpsustada tööstus- ja tootmisalad arvestades reostusohutudega. Määratleda tingimused tootmistegevuse ja ettevõtluse puhvervööndi moodustamiseks.

ENERGEETIKA, TEHNOVÕRGUSTIK, TEEDEVÕRGUSTIK JA TRANSPORT

19. Käsitleda energeetika ja tehnilise taristu teemasid:

- vesi, kanalisatsioon, gaas, kaugküte;
- reserveerida elektrivarustuse trassid;
- hinnata erinevate taastuenergialahenduste sobivust ning seada vajalikud arendustingimused.

20. Vaadata üle teede võrgustik ja transpordilahenduste vajadused:

- selgitada välja ja arvestada üldplaneeringutes riigi panust teedevõrgustiku kaasajastamisel (sh kavandatavate investeeringute ligikaudne ajajoon);
- selgitada välja ja arvestada üldplaneeringutes riigi kavatsused raudteetaristuga (Rail Baltic ja kohalikud rongid) (sh riiklikult planeeritav ajakava);
- määrata teede ja tänavate võrgustiku kujundamise ning liikluskorralduse üldised põhimõtted (sh analüüsida uute tänavate võimalikke kulgemisjooni Järvakandis, Kehtnas, Rapla linnas, Suluperes, Uuskülas jm);
- näha ette täiendavad kergliiklusteed sidusa kergteede võrgustiku kujundamiseks;
- näha ette tingimused sidusa ühistranspordivõrgustiku kujunemiseks (sh arvestades eri transpordiliikide koostoimet);
- hinnata parklate laiendamise ja uute parklate rajamise vajadust keskustes;
- reserveerida teede, parklate ja transpordilahenduste rajamiseks maa;
- käsitleda tee ja tänavade kaitsevööndeid (sh tuvastada tee kaitsevööndi vähendamise ja tänavade kaitsevööndi laiendamise vajadus ning juhud).

21. Käsitleda tehnilise taristu tulevikuteemasid:

- kiire internetiühendus (sh hajaasustuses);
- transporditaristu väljavaated ja vajadused;
- ühistranspordi tulevikuväljavaated;
- lennundusega seotud arenguperspektiivid.

MUUD TEEMAD

22. Vaadata üle ja täpsustada või üldistada maakasutusfunktsioonid:

- sätestada vastavalt konkreetse piirkonna vajadusele maakasutuse juhtfunktsioonid, nähes vajadusel ette erinevaid juhtostarvete kombinatsioone, sätestada



juhtfunktsioonide hajusad piirid või leida muu sobiv viis tegeliku elu vajadusi rahuldava planeeringulahenduse formuleerimiseks;

- jätta kitsendavad tingimused seadmata kohtades, kus see pole vajalik.

23. Määratleda detailplaneeringu koostamise kohustusega juhud ja alad.

24. Määratleda arhitektuurivõistluse korraldamise kaalumise vajadusega alad ja juhud.

25. Selgitada välja riigikaitsemaade ulatus ja kasutustingimused.

26. Formuleerida vajadusel ettepanekud maakonnaplaneeringu täpsustamiseks.

8. Üldplaneeringute koostamise põhimõtted ja teemakaardid

Analüüsidele ja uuringutele tuginedes koostatakse üldplaneeringute põhilahenduste väljatöötamiseks eeldatavalt järgnevad teemakaardid:

- kavandatavate maakasutuse juhtotstarvete kaart;
- miljö-, ajaloo- ja kultuuriväärtuste, säilitamisväärtuste objektide ja alade ning väärtuslike vaadete ja maastike kaart;
- loodusväärtuste teemakaart, mis kajastab rohetaristu struktuuri ja rohevõrgustiku toimimiseks vajalikke seoseid ning mis aitab üldplaneeringu lahenduse väljatöötamisel arvestada looduskaitse- ja elurikkuse aspekte;
- teedevõrgustiku teemakaart;
- tehnovarustuse teemakaart.

Suuremate ja väiksemate asulate¹ kohta tuleb koostada eraldi kaardiväljavõtted, mis koondavad kõigi teemakaartide sisu.

Üldplaneeringu koostamisel kajastatakse temaatilisi ruumiandmeid ja üldplaneeringu ülesannete järgseid käsitlusi veebipõhises avalikult kasutatavas kaardirakenduses (<http://hendrikson.ee/maps/Kehtna-Rapla/>). Paberkuul teemakaartide ja asulate väljavõtete täpne ülesehitus selgub planeeringuprotsessi käigus.

Näha ette paindlikkuse võimalused üldplaneeringutes, mis võimaldab paremini reageerida tegeliku elu vajadustele. Olukordades, kus ühe juhtfunktsiooni määramine pole piisavalt põhjendatud, sätestada maakasutuse juhtotstarvete vahemik, arvestades oluliste väärtuste säilimiseks vajalike tingimustega (näiteks seostades häiringu põhjustamise potentsiaaliga funktsioonid puhvervööndi moodustamise vajaduse või asjakohaste kõrvaltingimustega).

Üldplaneeringute kaardid tuleb kujundada sobivas üldistusastmes ja selgelt loetavatena, mis võimaldaks ka eriteadmisteta tavakodanikul üldplaneeringutega sätestatust ilma kõrvalise abita aru saada.

¹ Suuremate ja väiksemate asulate loend on üldplaneeringu lähteseisukohtade (peatükk 7) 2. punktis.



9. Kaasamiskava

Üldplaneering on ühiskondlik kokkulepe, mis on seda elujõulisem, mida suurema hulga käsitletava piirkonna elanike seisukohti see väljendab. Üldplaneering mõjutab arendustegevust ja põhiseadusega antud vabadusi omandi käsitlemisel, millest tulenevalt on sellel keskne roll strateegia kujundamisel. Üldplaneering loob eeldused avalike väärtuste kaitseks ja annab võimalused riiklike huvide suunamiseks.

- riigi huvid
- maakonnaplaneering

ÜLDPLANEERING

- suunatud arengu garantii
- infobaas

- võimalus suunata kodukandi ruumilist arengut
- koolitusprotsess

ELANIK

- võimalus kavandada maade läbimõeldud kasutamist

MAAOMANIK

ARENDAJA

- igapäevane abimaterjal
 - taotluste menetlemisel
 - tegevuse kavandamisel
- ruumiotsuste alus

OMAVALITSUS

Üldplaneeringute koostamisest antakse ülevaade valdade infokanalite ja maakonnalehe vahendusel. Planeeringumenetluses on igalühel õigus osaleda ning saada tasuta asjakohast teavet planeerimismenetluse ja planeeringu kohta. Üldplaneeringute koostamise käigus korraldatakse vähemalt kaheksateist avalikku arutelu (3 Juurus, 3 Järvakandis, 3 Kaius, 3 Kehtnas, 3 Raikkülas, 3 Raplas).

Üldplaneeringute koostamisel tehakse koostööd naaberomavalitsustega, valitsusasutustega, kelle valitsemisalas olevaid küsimusi üldplaneeringud käsitlevad, samuti asutuste ja isikutega, kes on avaldanud soovi olla üldplaneeringu koostamisele kaasatud. Koostöötegijate ja kaasatavate nimekiri koos ülevaatega esitatud lähteseisukohtadest on lisatud.

10. Üldplaneeringute ja KSH koostamise ajakava

Ajakava on esialgne, orienteeruv ja optimistlik. Ajakava määramatus tuleneb avalikustamisega kaasnevast protsesside kordamise võimalusest ning demokraatliku otsustusmehhanismi iseloomust, samuti mõjutab ajakavas püsivust koostöötegijate ja kaasatavate operatiivsus ja koostöövalmidus, mida ei ole võimalik prognoosida.

Üldplaneeringu ja KSH etapp	aeg
Üldplaneeringu ja KSH algatamine	20.12.2018
Üldplaneeringu-teemaline arutelu volikogu väljasõiduistungil	mai 2019



KEHTNA VALLA JA RAPLA VALLA ÜLDPLANEERINGUTE LÄHTESEISUKOHAD

Ühiste kavatsuste kokkuleppimine Kehtna vallaga	mai ... juuni 2019
Olemasolevate üldplaneeringute vektorandmete koondamine	... juuni 2019
Arvamuskorje rakenduse koostamine	... juuni 2019
Koostööpartnerite leidmine, riigihangete läbiviimine	... oktoober 2019
Uuringute läbiviimine, KSH väljatöötamise kavatsuse koostamine, lähteseisukohtade täiendamine	Oktoober ... jaanuar 2020
Üldplaneeringute lähteseisukohtade ja KSH väljatöötamise kavatsuse kohta ettepanekute küsimine, ettepanekute läbiarutamine, materjalide täiendamine ja valikustamine veebilehel ja üldplaneeringute portaalis	Veebruar...aprill 2020
Üldplaneeringute eskiislahenduste ja KSH aruande eelnõu koostamine	Märts ... juuni 2020
Üldplaneeringute eskiislahenduste ja KSH aruande eelnõu avalikud väljapanekud ja avalikud arutelud	juuli ... september 2020
Avalikustamisel laekunud ettepanekute alusel planeeringute täiendamine	oktoober ... detsember 2020
Üldplaneeringute ja KSH aruande eelnõu esitamine kooskõlastamiseks ja arvamuse andmiseks, vajadusel korduvkooskõlastamine	detsember 2020 ... märts 2021
Üldplaneeringute ja KSH aruande vastuvõtmine	aprill 2021
Üldplaneeringute avalikud väljapanekud ja avalikud arutelud	mai ... august 2021
Avalikustamise käigus laekunud ettepanekutega arvestamine	august ... september 2021
Üldplaneeringute esitamine heakskiitmiseks	september 2021 ...
Üldplaneeringute kehtestamine	detsember 2021 ...



11.Lisad

[Rapla Vallavolikogu 20.12.2018 otsus nr 92](#) (üldplaneeringu ja KSH algatamine)

[Rapla Vallavolikogu 31.05.2018 otsus nr 51](#) (üldplaneeringute ülevaatamine)

[Rapla valla üldplaneeringu ülevaatamise tulemused](#)

[Endise Juuru valla üldplaneering](#)

[Endise Kaiu valla üldplaneering](#)

[Endise Raikküla valla üldplaneering](#)

[Endise Rapla valla üldplaneering](#)

[Koostöötegijate ja kaasatavate nimekiri](#)

[Rapla vallas kehtivate üldplaneeringute võrdlus](#)

[Kehtna Vallavolikogu 21.11.2018 otsus nr 69](#) (üldplaneeringu koostamise ja KSH algatamine)

12.Juhendid, abimaterjal

[Kehtna valla arengukava ja eelarvestrateegia aastateks 2019-2023](#)

[Rapla valla arengukava aastateks 2018 - 2025](#)

[Rapla valla profiil](#)

[Rapla valla kantide arengueelistused](#)

[Ruumilise planeerimise ajaveeb](#) (Rahandusministeerium)

[Üldplaneering Rapla valla ametlikul veebilehel](#)

[Rapla vallaga seotud uuringud, ideed, projektid](#) (Rapla valla ametlik veebileht)

[Rapla maakonnaplaneering ja teemaplaneeringud](#) (Rahandusministeerium)

[KSH käsiraamat](#) (Keskkonnaministeerium, 2017)

[Rohevõrgustiku planeerimisjuhend](#) (Keskkonnaagentuur, Hendrikson & Ko, 2018)

[Eesti väikeasulate uuring](#) (Hendrikson & Ko, Tallinna Ülikool, Rahandusministeerium, 2019)